

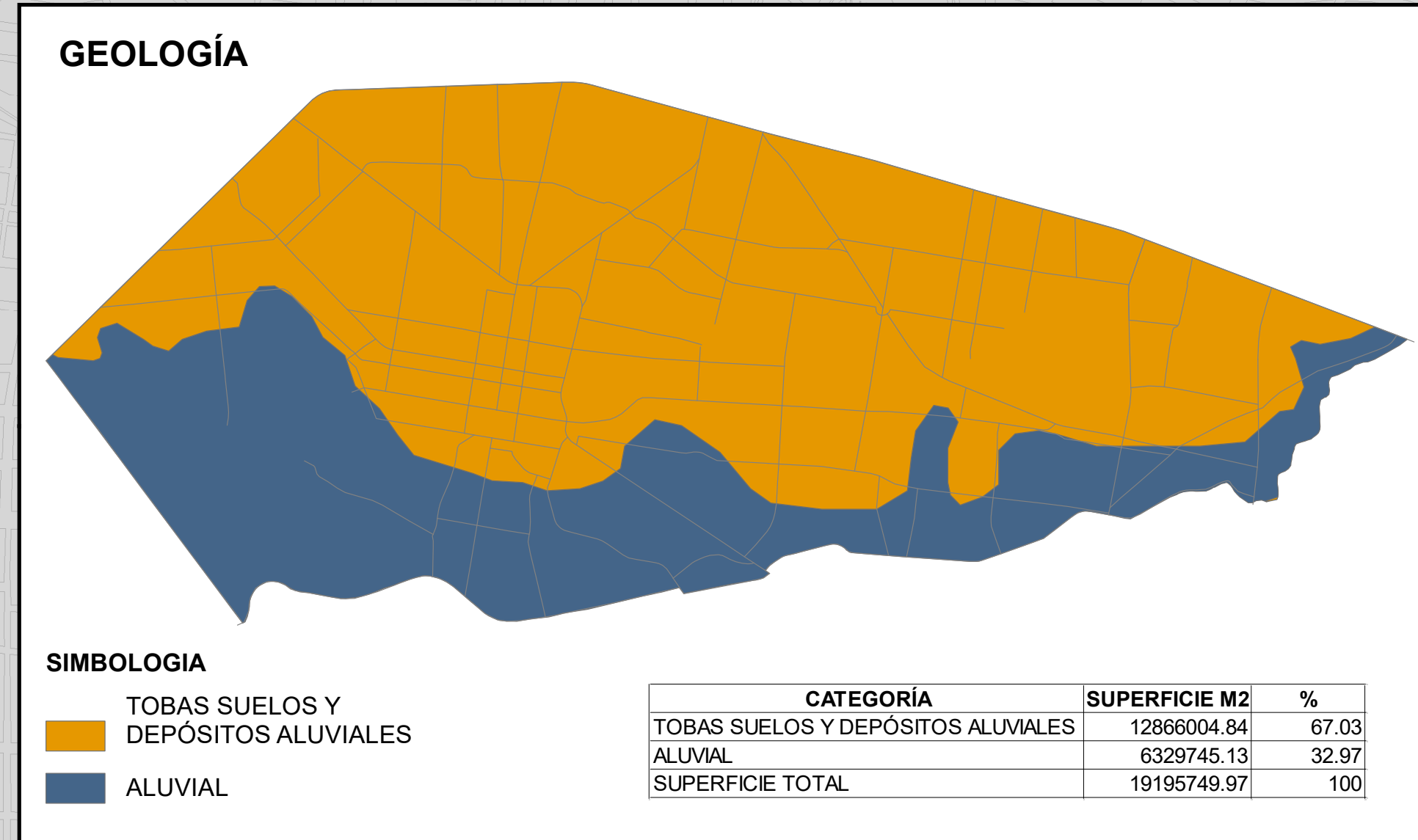
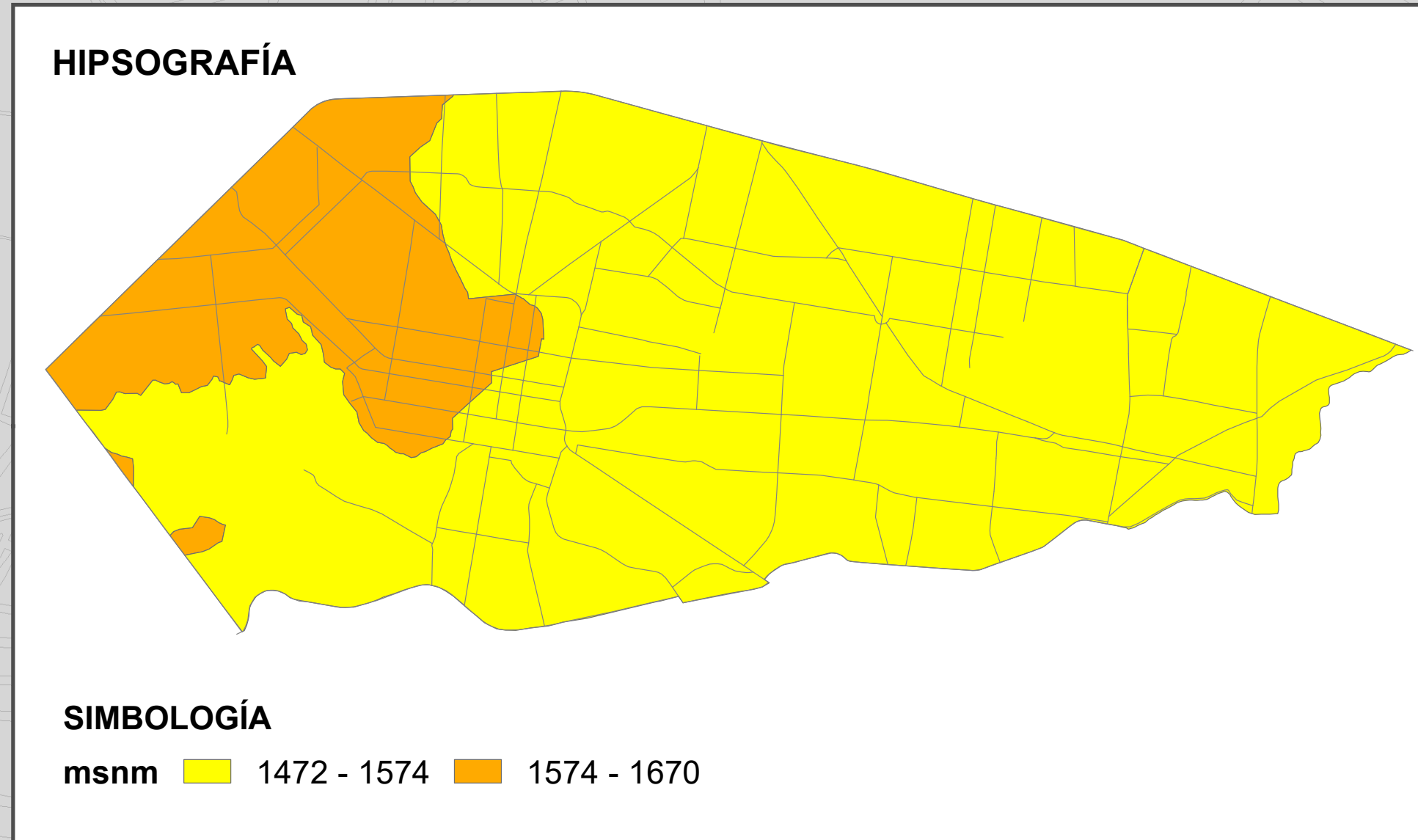
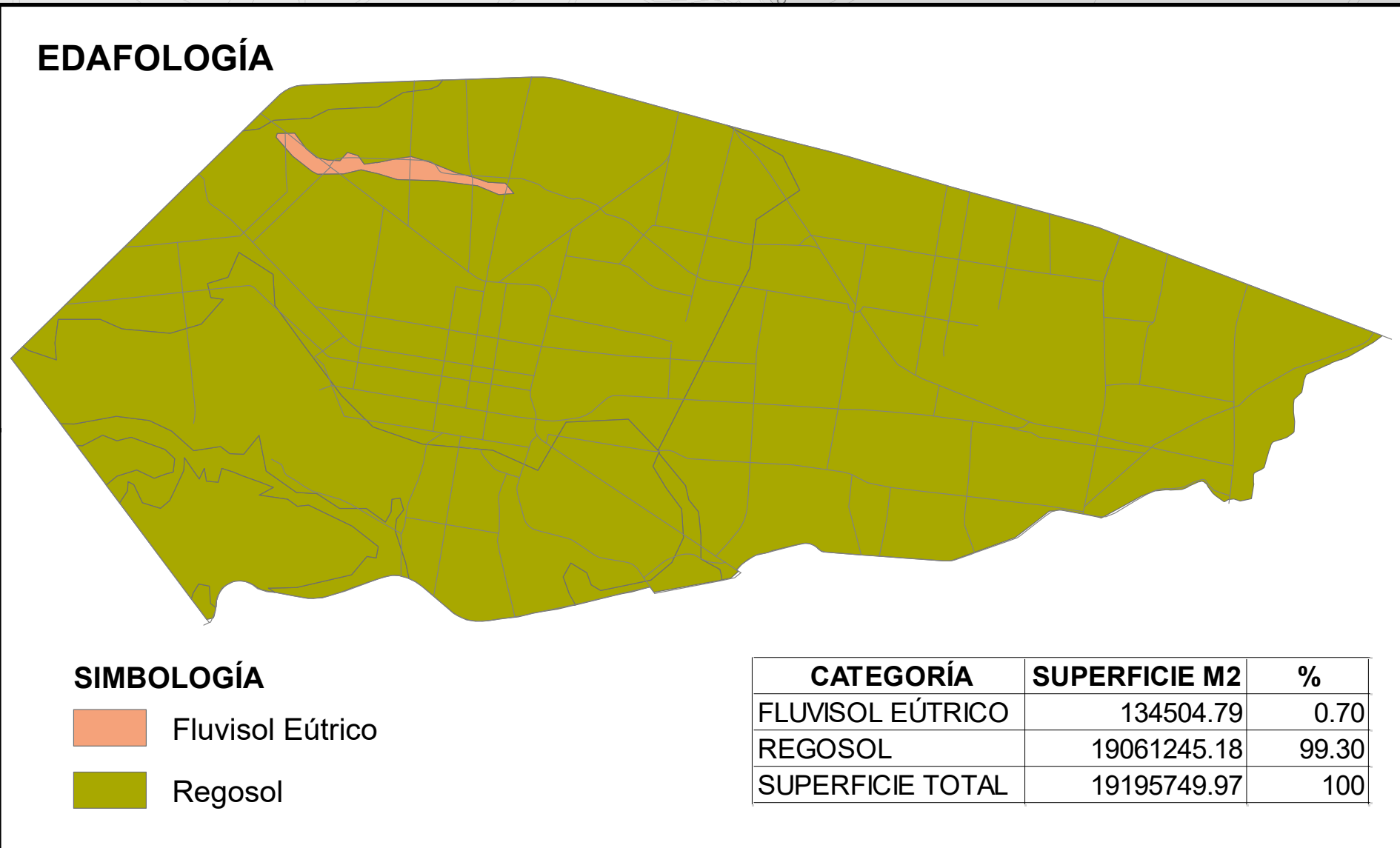
COLINDA CON DISTRITO URBANO ZPN03 "LOS ROBLES"

COLINDA CON DISTRITO URBANO ZPN02 "ARROYO HONDO"

COLINDA CON DISTRITO URBANO ZPN04 "LA TUZANÍA"

COLINDA CON DISTRITO URBANO ZPN05 "VALLARTA-PATRIA"

COLINDA CON EL MUNICIPIO DE GUADALAJARA

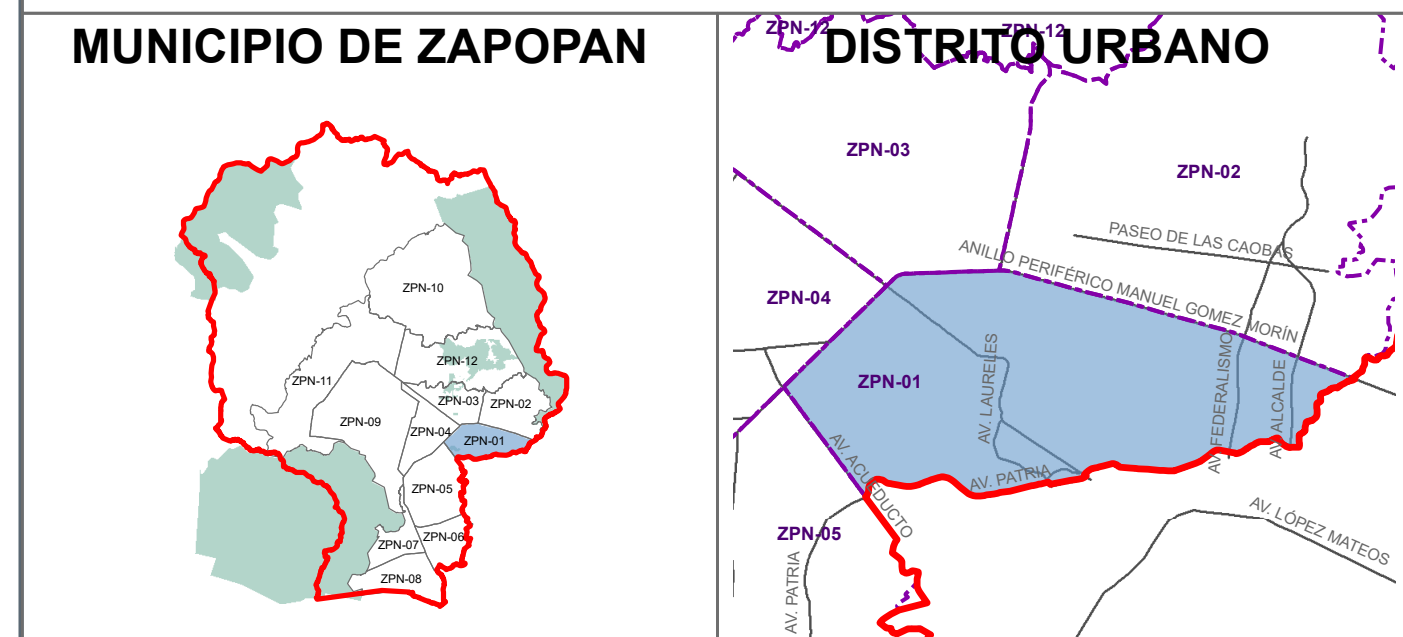


H. AYUNTAMIENTO CONSTITUCIONAL DE ZAPOPAN

PLAN PARCIAL DE DESARROLLO URBANO
DISTRITO URBANO ZPN-01
"ZAPOPAN CENTRO URBANO"

MEDIO FÍSICO NATURAL (CARACTERIZACIÓN) **D-02**

UBICACIÓN



SIMBOLOGÍA

TOPOGRAFÍA

— CURVAS DE NIVEL EQUIDISTANTES A 10 M.

HIDROLOGÍA

— ZPN01_CAUCES

— CUENCAS

— MICROCUENCAS

— NANOCUENCAS

ELEMENTOS DESTACABLES DE FLORA Y FAUNA

— MACIZOS

— ESPACIOS VERDES, ABIERTOS Y RECREATIVOS

SUPERFICIE DE CUENCAS

CUENCA	ÁREA GENERAL M2	ÁREA DE DISTRITO ZPN_1 M2
Colomos (Atemajac)	75,017,557.66	18877727.73
Agua Fria-Arroyo Hondo	21,736,082.01	307,980.80
SUB. TOTAL		19,195,749.97

SUPERFICIE DE MICROCUENCAS

CUENCA	MICROCUENCA	SUPERFICIE MICROCUENCA M2	SUPERFICIE MICROCUENCA EN DISTRITO ZPN1 M2
Colomos (Atemajac)	1	11,439,924.68	524,527.96
Colomos (Atemajac)	3	27,664,697.53	11,248,544.03
Colomos (Atemajac)	4	7,558,871.62	3,683,438.32
Colomos (Atemajac)	5	14,213,367.82	3,421,217.46
	SUP. TOTAL		18,877,727.77

SUPERFICIE DE NANOCUENCAS

CUENCA	MICROCUENCA	NANOCUENCA	SUPERFICIE NANOCUENCA M2	SUPERFICIE NANOCUENCA EN DISTRITO ZPN1 M2
Colomos (Atemajac)	3	3A	13,031,401.81	5,699,849.29
		3B	250,323.13	250,323.84
		3C	2,736,877.78	2,444,422.55
		3D	2,670,952.18	2,665,466.75
		3E	8,975,142.65	188,543.66
Colomos (Atemajac)	4	4A	3,924,477.10	61,054.60
		4B	223,776.93	223,776.93
		4C	390,743.97	390,743.97
		4D	26,970.31	26,970.31
		4E	544,235.96	544,235.96
		4F	463,498.97	463,498.97
	SUP. TOTAL		14931978.45	

SISTEMA DE PROYECCIÓN GEOGRÁFICA: UTM WGS84 ZONA 13N

FUENTE: PPOU ZPN-01 ZAPOPAN CENTRO URBANO 2012

ESCALA GRÁFICA

ESCALA MÉTRICA



1 : 10,000

